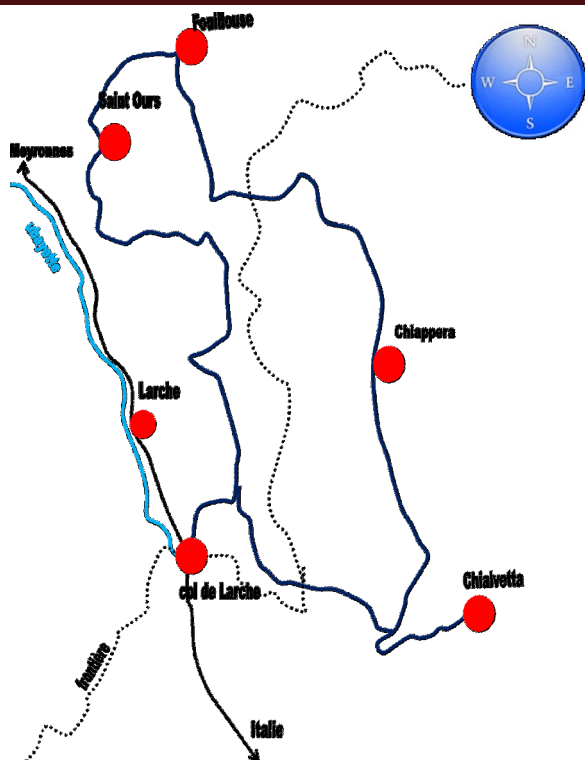


Ubaye Pays du Viso

Partez à la découverte des anciennes frontières alpines, voyagez autour des ouvrages fortifiés accrochés au sommet de l'Ubaye tels des sentinelles éternelles. Ces itinéraires vous proposent de voyager différemment, à l'écoute

CARNET DE ROUTE N° 13 : LE TOUR DE L'ORONAYE



UBAYE/PAYS DU VISO

Col de Larche/Chialvetta
Chiappera/Fouillouse/Saint Ours
5 jours/4 nuits

53 km 2865 m

+1260 m

Carte IGN n° 3538ET
Topoguide réf.635



SECOURS 112

Météo France 08 92 68 02 05
Visite des forts sur réservation
04 92 81 04 71

Petite histoire frontalière

L'Italie n'a pas eu la chance de posséder un André Maginot, ni un Général Séré de Rivières, mais n'a pas pour autant négliger sa défense. Le fort Alphonso de Vinadio est le proche cousin du fort de Tournoux, avec une architecture similaire, un positionnement tout aussi stratégique et une époque de construction très proche. Leurs postes avancés étaient mobiles grâce à des canons transportables, qui empruntaient la « via dei cannoni » (la route des canons), mais qui, à cause du relief, n'ont pas atteint la vallée de l'Ubaye.

ETAPE 1 : Col de Larche- Chialvetta (Italie)

Départ au sommet du col (parking)

5h30 9 km 2649 m

+760 m GRP

- « trattoria della Gardetta »
0039 0171 99017

- refuge CAI Pratorotondo
0039 0171 99017

Depuis le parking suivre le GRP direction le col de Feuillas et la vallée d'Enchiausa jusqu'à Chialvetta

Bonus : - le lac d'Oronaye

ETAPE 2 : Chialvetta/Chiappera (Italie)

5h 8 km 2206 m

+715 m PR

refuge de « campo base »
0039 0171 99068



Depuis le bourg, suivre le PR en direction du col Ciarbonet jusqu'à Chiappera

Bonus : - le lac de Saretto

CARNET DE ROUTE N° 13 : LE TOUR DE L'ORONAYE

ETAPE 3 : Chiappera (Italie)/Fouillouse

 6h30  13 km  2865 m 





 +1225 m et -965 m  GRP

 gite d'étape « les Granges »
04 92 84 31 16
www.Gitelesgranges.com


Depuis le bourg, suivre le GRP direction le col de Stroppia jusqu'à Fouillouse

Bonus : - le site fortifié de Plate Lombarde
- le point d'appui de Fouillouse

ETAPE 4 : Fouillouse/Saint Ours

 3h30  7 km  2460 m 

 +530 m et -658 m  GRP

 gite auberge de St Ours 04 92 84 37 03
<http://giteaubergedestours.free.fr>



Depuis le bourg, suivre le GRP direction le col de Mirandol jusqu'à St Ours

Bonus : - le fort haut de St Ours
- visite du fort bas de St Ours le mercredi de 10h à 11h30 et de 14h30 à 16h. 6,5€
- la via ferrata de St Ours

ETAPE 5 : Saint Ours/Col de Larche

Arrivée au point de départ

 6h  16 km  2692 m 

 +1140 m et -975 m  GRP

 - auberge du Lauzanier 04 92 84 35 93
- gite d'étape « le Refuge »
04 92 84 30 80
refugedelarche@hotmail.fr

Depuis le bourg, suivre le GRP endirection du col de la Gypièrre d'Oronaye jusqu'au refuge du col de Larche

Bonus : - le lac du Vallonet
- les ruines du refuge Trémeau et de la batterie de Viraysse

Mes notes