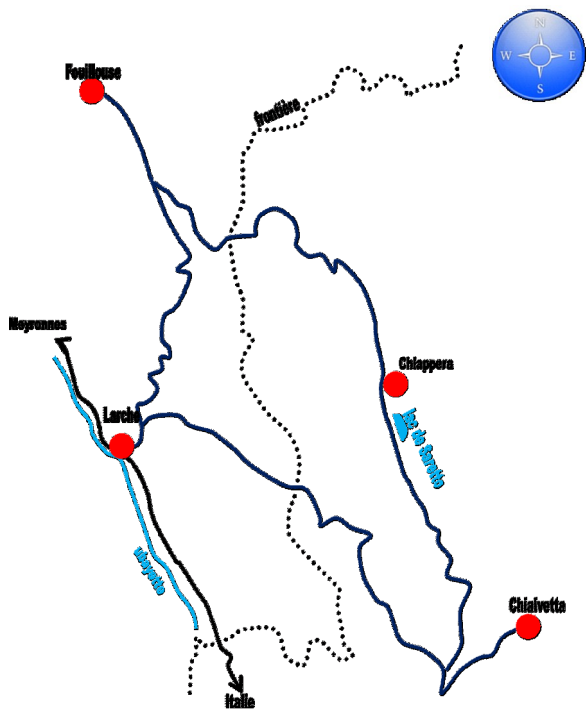


Ubaye Pays du Viso

Partez à la découverte des anciennes frontières alpines, voyagez autour des ouvrages fortifiés accrochés au sommet de l'Ubaye tels des sentinelles éternelles. Ces itinéraires vous proposent de voyager différemment, à l'écoute de l'histoire des hommes et des Alpes...

CARNET DE ROUTE N° 12 : LE TOUR DU SAUTRON



UBAYE/PAYS DU VISO

Fouillouse/Larche/Chialvetta/
Chiappera

4 jours/3 nuits

42 km 2865 m

+1250 m

Carte IGN n° 3538ET

Topoguide réf.635



SECOURS 112

Météo France 08 92 68 02 05

Visite des forts sur réservation

04 92 81 04 71

Petite histoire des points d'appui de Fouillouse

Deux entités bien distinctes forment cependant une ligne de défense continue, l'une au Chatelet (faille naturelle formant un verrou) pour compléter le barrage de Larche et l'autre dominant le hameau de Fouillouse pour couper la route du col de la Gypièrre. Construits tous deux très tardivement (1938-1940), ils n'en seront pas moins efficaces pour appuyer l'ouvrage de Plate Lombarde et tenir la haute vallée en intégrant la ligne principale de résistance en juin 1940. La compagnie « Dronero » italienne n'en trouvera pas la faille.

ETAPE 1 : Fouillouse-Larche

Départ du bourg de Fouillouse (parking)

5h 12 km 2865 m

+850 m et -900 m GR

- gîte d'étape « le Refuge » 04 92 84 30 80
refugedelarche@hotmail.fr

- auberge du Lauzanier 04 92 84 35 93

Suivre le GR depuis le bourg direction les Cols du Vallonet et de Mallemort jusqu'à Larche

Bonus : - le « point d'appui » du Fouillouse

- les baraquements et la batterie de Viraysse

ETAPE 2 : Larche/Chialvetta (Italie)

7h 9 km 2740 m

+1250 m PR

refuge CAI Pratorotondo 0039 0171 99017

Trattoria della Gardetta 0039 0171 99017

Depuis le bourg suivre le PR vers Rouchouse direction le col des Monges et de l'Enchiausa jusqu'à Chialvetta



Bonus : - l'avant-poste de Larche


- les points d'appui 1893 et 2018

CARNET DE ROUTE N° 12 : LE TOUR DU SAUTRON

ETAPE 3 : Chialvetta/Chiappera (Italie)

 5h  8 km  2206 m 

 +715 m  PR



 refuge de « Campo base »
0039 0171 99068



Depuis le bourg, suivre le PR direction Vivière puis le col Ciarbonnet jusqu'à Chiappera

Bonus : -le lac de Saretto

ETAPE 4 : Chiappera (Italie)/ Fouillouse

Arrivée au point de départ

 6h30  13 km  2865m 

 +1225 m et -965 m  GRP

 gite d'étape « les Granges »
04 92 84 31 16
www.gitelesgranges.com

Depuis le bourg suivre le PR en direction du col de Stroppia jusqu'à Fouillouse

Bonus : - le site fortifié de Plate Lombarde

Mes notes