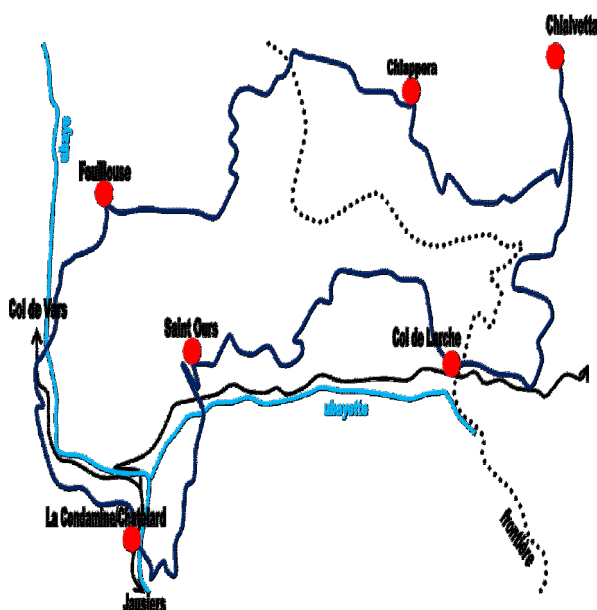


Ubaye Pays du Viso

Partez à la découverte des anciennes frontières alpines, voyagez autour des ouvrages fortifiés accrochés au sommet de l'Ubaye tels des sentinelles éternelles. Ces itinéraires vous proposent de voyager différemment, à l'écoute de l'histoire des hommes et des Alpes...

CARNET DE ROUTE N° 14 : LA FRONTIERE FORTIFIEE



UBAYE/PAYS DU VISO

Saint Ours/La Condamine/
Fouillouse/Chiappera/Chialvetta/
Larche 6 jours/5 nuits



SECOURS 112



64 km



2865 m



+1260 m

Carte IGN n° 3538ET

Topoguide réf.635

Météo France 08 92 68 02 05
Visite des forts sur réservation
04 92 81 04 71

Petite histoire du fort de Roche la Croix

Dominant la rive gauche de l'Ubayette, ce fort est construit entre 1931 et 1936 sur l'emplacement de l'ancienne redoute « Séré de Rivières » construite au XIX^{ème} siècle et rasée en grande partie. Il était relié à la vallée par un téléphérique dont on voit encore les gares de départ et d'arrivée. Composé de six blocs de combat, il disposait aussi d'une usine électrique. Son rôle était l'interdiction de la route des cols-frontière (Larche et la Gypièrre) et le flanquement du fort de St Ours. Il intègre avec ce dernier et Tournoux la ligne principale de résistance durant les combats de juin 1940.

ETAPE 1 : Saint Ours- La Condamine

Départ du bourg de Saint Ours (parking)



4h



10 km



2025 m



+382 m et -633 m



GRP



gîte de Champ Félèze 04 92 35 25 79

lacondamine394@orange.fr

Depuis le bourg suivre le GRP direction le bois de la Silve jusqu'à La Condamine

Bonus : - le fort haut de St Ours

- visite du fort bas de St Ours le mercredi de 10h à 11h30 et de 14h30 à 16h. 6,5 €

- visite du fort de Roche la Croix de 10h à 11h30 les mardi, jeudi et vendredi. 6,5 €

ETAPE 2 : La Condamine-Fouillouse



5h



15 km



1950 m



+585 m



GR



gîte d'étape « les Granges » 04 92 84 31 16

www.gitelesgranges.com

Depuis le bourg suivre le GR direction Tournoux puis St Paul jusqu'à Fouillouse

Bonus : - visite du fort moyen de Tournoux tous les jours à 10h30, 13h15, 14h30 et 15h45. 6,5€

- le pont du Chatelet

- le « point d'appui » de Fouillouse

CARNET DE ROUTE N° 14 : LA FRONTIERE FORTIFIEE






ETAPE 3 : Fouillouse-Chiappera (Italie)

 6h  13 km  2865 m 
 +990 m et -1225 m   GR puis GRP
 refuge de « Campo base » (Italie)
0039 0171 99068

Depuis le bourg suivre le GR direction le col de Stroppia jusqu'à Chiappera (Italie)

Bonus : - lac de Nubiera
- central téléphonique (1940) de Chiappera








ETAPE 4 : Chiappera/Chialvetta (Italie)

 5h30  8 km  2740 m 
 +1130 m  PR
 refuge CAI de Pratorotondo (Italie) et trattoria della Gardetta 0039 0171 99017

Depuis le bourg suivre le PR direction le col de l'Enchiausa jusqu'à Chialvetta

Bonus : - lacs de Visaïsa
- la « via dei cannoni »

ETAPE 5 : Chialvetta (Italie)/Col de Larche

 6h30  9 km  2649 m 
 +1260 m  GRP
 - gîte d'étape « le Refuge » 04 92 84 30 80
refugedelarche@hotmail.fr
- auberge du Lauzanier 04 92 84 35 93

Depuis le bourg suivre le GRP direction le col de la Scaletta jusqu'au col de Larche

Bonus : - lacs du roburent
- la chapelle de la Madeleine

ETAPE 6 : Col de Larche/Saint Ours

Arrivée au point de départ

 5h  9 km  2482 m 
 +493 m et -667 m   PR puis GRP
 gîte auberge de St Ours 04 92 84 37 03
<http://giteaubergedestours.free.fr>

Depuis le parking du col de Larche suivre le PR direction le col de la Gypièrre d'Oronaye puis le GRP jusqu'à St Ours

Bonus : - le fort de Mallemort (propriété privée)
- le forts haut de St Ours
- visite du fort bas de St Ours le mercredi de 10h à 11h30 et de 14h30 à 16h. 6,5 €

Mes notes