

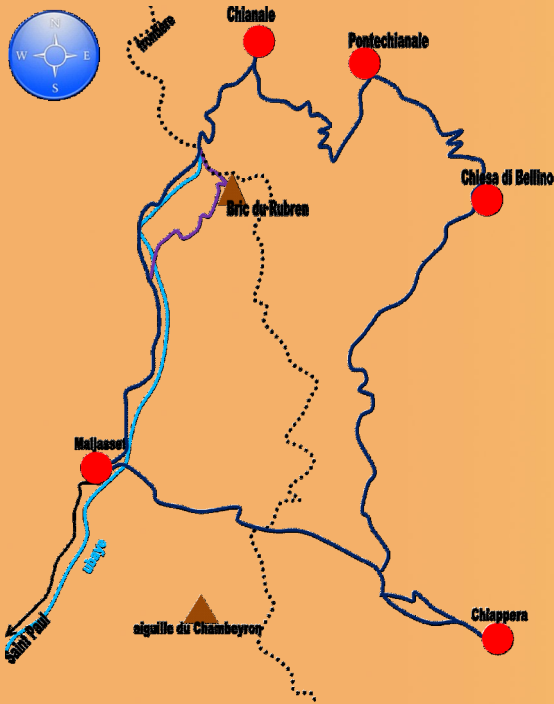
# Ubaye

## > Pays du Viso

Partez à la découverte des anciennes frontières alpines, voyagez autour des ouvrages fortifiés accrochés au sommet de l'Ubaye tels des sentinelles éternelles. Ces itinéraires vous proposent de voyager différemment, à l'écoute de l'histoire des hommes et des Alpes...

### CIRCUIT N°11

### LE TOUR DU BRIC DU RUBREN



**UBAYE/PAYS DU VISO**  
Maljasset/Chiappera/Chiesa di Bellino/Pontechianale et Chianale  
5 jours/4 nuits

63 km                      2804 m  
+1150 m  
Carte IGN n°  
Topoguide réf.635

 **SECOURS 112**







Météo France 08 92 68 02 05  
GPS  
Visite des forts sur réservation  
04 92 81 04 71

#### Petite histoire frontalière

L'Italie n'a pas eu la chance de posséder un André Maginot, ni un Général Séré de Rivières, mais n'a pas pour autant négligé sa défense. Le fort Alphonse de Vinadio est le proche cousin du fort de Tournoux, avec une architecture similaire, un positionnement tout aussi stratégique et une époque de construction très proche. Leurs postes avancés étaient mobiles grâce à des canons transportables, qui empruntaient la « via dei cannoni » (la route des canons), mais qui, à cause du relief, n'ont pas atteint la vallée de l'Ubaye.

#### ETAPE 1 : Maljasset- Chiappera (Italie)

Départ du bourg de Maljasset (parking)

 5h     14 km     2641 m  
+731 m et -  1000m     GRP  
 gîte refuge de  « Campo Base »  
0039 0171 99068  


Suivre le GRP en direction du col de Mary jusqu'à Chiappera (Italie)

**Bonus :** - Maurin et son marbre vert  
- le point d'appui de Maurin

#### ETAPE 2 : Chiappera/Chiesa di Bellino (Italie)

 7h     19 km     2804 m  
 Trattoria del  Pelvo Rifugio posto tappa  
GTA                                      0039 0175 956026  


Suivre le GRP en direction du col de Bellino, puis la via alpina jusqu'à Chiesa

**Bonus :** - la haute vallée de la Maïra  
- la « via dei cannoni »

#### ETAPE 3 : Chiesa di Bellino /Pontechianale

 5h30     6 km     2275m  
 +980 m    GR     forest » 0039 0175  
950161  
 - refuge Vallanta    0039 0175 956025  
- refuge CAI Savigliano

Suivre le GR depuis le bourg direction le col Battagliosa jusqu'à Pontechianale

**Bonus :** - le lac de Castello

# CARNET DE ROUTE N°11 : LE TOUR DU BRIC DU RUBREN









## ETAPE 4 : Pontechianale/Chianale (Italie)

 5h  8 km  2372 m   
+760 m PR  
aubege « Lagui  blu » 0039 0175 950189  


Suivre le PR depuis le télésiège direction le col de Rastel puis la grange Torrette jusqu'à Chianale  
**Bonus** : - la fontaine du vieux hameau  
- la « via dei cannoni »

## ETAPE 5 : Chianale (Italie)/Maljasset

Arrivée au point de départ

Soit  6h  16 km  2655 m   
+860 m et -745 m  
GRP  
Soit  7h  18 km  3070 m   
+1300 m et -822 m  
**NON BALISE**  
- refuge CAF de Maljasset 04 92 31 55 42  
[www.refuge-maljasset.fr](http://www.refuge-maljasset.fr)  
- gite aubege « la Cure » 04 92 84 31 15  
<http://site.voila.fr/maljassetgite>  
- Maison d'Hôtes « Les Zélés »  
04.92.84.37.64  
[www.leszeles.com](http://www.leszeles.com)

Depuis la sortie amont du bourg, suivre la route du col Agnel sur 300m puis prendre le GRP depuis le torrent jusqu'à Maljasset par le col du Longet.

Variante : au col du Longet, prendre le sentier non balisé à gauche en suivant la frontière jusqu'au bivouac pour contourner le bric du Rubren par le col de Cornascle, puis reprendre le GRP aux anciennes carrières

**Bonus** : - les lacs du Longet  
- les Marmites de Géant  
- les anciennes carrières de marbre vert  
- le lac du Loup  
- le pied du Bric du Rubren

Mes notes