

LES PRODUITS Régionaux C'est ici
Délices de Montagne
ALIMENTAIRE - PAIN
SOUVENIRS - ARTISANAT
Tél. 04 92 64 93 09
www.produits-de-pays-barcelonnette.fr
55 avenue Emile Aubert 04400 Barcelonnette
Direction PRALOUP à 1 km du centre de Barcelonnette

La Sauvage
La bière artisanale de l'Ubaye

GROUPE ÉDITIONS MUNICIPALES DE FRANCE
emf-editions.fr

Olivier and Soap
Savonnerie artisanale
Parfums, cosmétique, linge de maison
31 rue Manuel 04400 Barcelonnette

Le Père Olive
Burger - Snacking - Panini - Hotdog
Crêpes - Gauffres - Glaces
30 rue Manuel 04400 Barcelonnette

OSUD www.osud.fr Liqueurs de Provence et des Alpes
Le Lauzet Ubaye - RD900 • 06 37 16 18 54

ALP' MOBIL HOME
Achat - Vente - Location
Les Granges 05160 PONTIS
Tél. 06 70 37 12 74 - 06 86 77 83 32 www.alpmobilhome.fr

LE TAMPICO ★★★
RESTAURANT
CAMPING
70 Av. Emile Aubert 04400 BARCELONNETTE

Crêperie - Restaurant
Le Génépy
2, rue Manuel
04400 Barcelonnette
04 92 81 50 31

TAXI GARCIA
Corinne et Patrick
06 82 25 48 38
Tous transports : Hôpitaux, Cliniques... Tourisme...
Barcelonnette - Vallée de l'Ubaye

Hôtel Restaurant Bar
Le Cheval Blanc **
Garage Voitures - Motos - Vélos
Parking privé - depuis 1911
OUVERT À L'ANNÉE
20 Chambres
12 rue grenette 04400 barcelonnette
Tél. 04 92 81 00 19
www.chevalblancbarcelonnette.com

TOTEM
PRESSE
FDJ
CADEAUX
LA POSTE
TABAC
PMU
04 92 81 21 08
33 rue Manuel 04400 BARCELONNETTE

GRAND RUBREN
Barcelonnette
LE GÉNÉPI DE BARCELONNETTE
FABRICATION ARTISANALE
BOUTIQUE DE VENTE DIRECTE
- Génépi de Barcelonnette
- Limoncello
- Pastis
- Babas Rhum, Limoncello, Génépi
- Liqueur de Mélèze
- Produits BIO
etc...
ACCÈS DIRECT SORTIE BARCELONNETTE
DIRECTION PRA LOUP
Route de Pra Loup - ZA Chabrand
04400 Barcelonnette
Tél. : 04.92.81.44.00
Horaires : téléphoner au numéro ci-dessus ou affichage sur place.

GARAGE DE LA GRAVETTE
Gilles BEAU
Réparateur agréé Peugeot - Citroën
Vente véhicules neufs & occasions
Mécanique Carrosserie toutes marques
Tél. 04 92 81 01 66
peugeot-barcelonnette@wanadoo.fr

JOHAN ARNAUD
CHARPENTE COUVERTURE
ZINGUERIE
06 89 85 50 42
johan.arnaud6@orange.fr
04 400 BARCELONNETTE

LISTE DES LIEUX PUBLICS ET LOTISSEMENTS

Bornes de recharge véhicules électriques .. C2, D2 / Centre-ville C2+D2
Bowling (hors-plan) ... A3
Camping-car 30 places ... D3
Caserne de pompiers ... Centre-ville A2
Centre des Impôts ... Centre-ville C2
Cimetière ... E1
Cimetière historique ... D2
Cinéma ... Centre-ville C2
Collège et Lycée André Honnorat ... Centre-ville C1
Communauté de communes ... Centre-ville C2
Coopérative laitière de la vallée de l'Ubaye ... C2
Crèche ... Centre-ville C2
Delà l'eau ... C3
Ecole artistique de l'Ubaye ... Centre-ville C2
Ecole Communale ... Centre-ville C2
Ecole maternelle ... Centre-ville C2
Ecole Saint Joseph ... Centre-ville C2
Eglise ... Centre-ville C2
Espace Wifi ... Centre-ville D2
Gare routière ... Centre-ville C2
Gendarmerie ... A2
Golf ... A3
Jardin public ... Centre-ville D2
Jeux pour enfants ... Centre-ville D2
La Sousta ... Centre-ville D2
Les Balcons du Sud ... C1
Les Chalets Breguet ... A3
Les Hauts de Gaudissart ... C3
Les Terrasses de l'Adroit ... B1
Lotissement De l'Hermitage ... D1
Lotissement Peyraline ... E2
Lotissement Puebla ... C2
Lotissement de la Valette ... A2
Mairie ... Centre-ville C2
Maison de santé ... B2
Maison du Parc national du Mercantour ... Centre-ville D2
Médiathèque ... Centre-ville C2
Musée de la Vallée ... Centre-ville D2
Office de Tourisme ... Centre-ville C2
Parc de la Sapinière ... Centre-ville D2
Piscine ... C1
Police Municipale ... Centre-ville C2
Quartier 11ème BCA ... B2
Salle du Marché couvert ... Centre-ville C2
Salle Multisports ... D2
Services techniques municipaux ... A1
Skatepark ... A1
Sous-Préfecture ... D2
Square Abbé Pierre ... Centre-ville C2
Stade ... D3
Station service ... A2-B2-Centre-ville C2-E1
Station vélo ... Centre-ville C2
Supermarché ... A2-B2-Centre-ville C2
Tennis ... D2
Théâtre El Zocalo (hors-plan) ... A3
Voie verte ... Centre ville D2
WC ... Centre-ville C2 + D2
Z.A. Pont Long ... E1
Zone Wifi ... Centre-ville C2

LISTE DES RUES

157e RIA (Place du) ... C2
19 Mars 1962 (Rue du) Centre ville C2
3 Frères Arnaud (Avenue des) B2-C2
Adroit (Boulevard de l') ... C1
Adroit (chemin de l') ... C1-D1
Adroit (chemin de l') . Centre ville C2
Airelles (Chemin des) ... B1
Alpages (Chemin des) ... C3-D3
Anémones (Chemin des) ... B1
Arnaud (Rue F.) ... Centre ville C1
Aubert (Avenue Emile) ... A3-B3
Balcons (Rue des) ... C1
Bellon (Rue) ... Centre ville C2
Béranger (Rue) ... Centre ville C2
Béraud (Rue Jules) ... Centre ville C2
Berwick (Avenue) ... D2
Blachière (Rue de la) ... A3
Blanchons (Chemin des) ... E1
Bosquet (Rue du) ... C2
Canal (Rue du) ... Centre ville C2
Car (Rue du Commandant E.) ... Centre ville C2
Cardinalis (Rue) ... Centre ville C2
Casernes (Chemin des) ... B1/2
Chabrand (Rue E.) ... Centre ville D2
Chabre (Avenue René) ... B2
Champ de Foire (Allée du)... Centre ville C2-D2
Champ de Foire (Allée du) ... C2
Cheval de Bois (Chemin du) ... B2/3
Colporteurs (Chemin des) Centre ville C2
Colporteurs (Chemin des) ... D2-E1
Conchette (Route de la) ... C3
Cornille (Avenue de) ... C1
Couagne (Chemin de la) ... C3
Coulenguiou (Chemin des) ... A3
Cytises (Allée des) ... A2
Dames (Allée des) ... Centre ville D2
Devars (Rue du Dr) ... Centre ville D2
Diaz (Avenue Porfirio) Centre ville D2
Diet (Avenue Roger) ... E1
Donnadieu (Rue E.) ... Centre ville C2
Edelweiss (Montée des) ... B2
Farrière (Chemin de la) ... A1
Fauvettes (Rue des) ... E1
Ferry (Avenue Watton de) ... B2
Fontaines (Imp. des) ... B3
Funel (Rue MT) ... Centre ville C2
Garcin (Digue Paul) ... B2
Gas (Chemin des Frères) ... A1
Gassier (Place Aimé) . Centre ville C2
Gassier (Place Aimé) ... C2
Geay (Allée Paul) ... Centre ville C2
Gennes (Place PG de) Centre ville C2
Gentianes (Chemin des) ... B1/2
Grand Bérard (Avenue du) ... C1
Grasset (Avenue Emile) Centre ville D2
Gravette (Digue de la) Centre ville C3
Gravette (Digue de la) ... E2
Grenette (Rue) ... Centre ville C2
Grouès (Avenue Pierre) Centre ville C2
Honnorat (Rue André) Centre ville C2
Libération (Avenue de la) ... D2
Libération (Avenue de la) ... Centre ville D2
Lilas (Allée des) ... A2
Lou lan (Chemin de) ... B2/3
Manettes (Place des) ... B2
Manuel (Place) ... Centre ville C2
Manuel (Rue) ... Centre ville C2
Marine (Place de la) .. Centre ville C2
Maurin (Rue) ... Centre ville C2
Méa (Chemin de la) ... B2/3
Ménil-sur-Belvitte (Rue de) ... B2
Mercier (Rue H.) ... Centre ville D2
Mercière (Rue) ... Centre ville C2
Mésanges (Rue des) ... E1
Mistral (Place Fr.) ... Centre ville C2
Moulin Chabre (Rue du) Centre ville C2
Moulin (Rue du) ... Centre ville C2
Nice D 902 (Avenue de) ... C2
Nice (Avenue de) ... Centre ville C2
Parpaillon (Rue) ... A2
Pasquiers (Chemin des) ... A3
Pellotier (Avenue Ernest) ... A2-B2
Perce-Neige (Allée des) ... A3
Peyra (Avenue du) ... D2-E3
Pigeonnier (Rue du) ... C2
Pins (Allée des) ... A2
Pinsons (Avenue des) ... E1
Pissevin (Rue de) ... Centre ville C2
Primevères (Chemin des) ... C1
Rebattu (Rue) ... Centre ville C2
Reine des Alpes (Avenue) ... B1
Reine des Près (Avenue) ... C2
Remparts (Rue des) ... Centre ville C2
Reynaud (Place P.) ... Centre ville D2
Rhododendrons (Rue des) ... B2
Rosiers (Allée des) ... D2
Saint-Dominique (Rue) Centre ville C2
Saint-Pierre (Place) ... Centre ville C2
Savoie (Rue de) ... Centre ville C2
Sestrières (Chemin des) ... B3
Signoret (Avenue Antoine) ... D1
Signoret (Place Dr) ... Centre ville C2
Spitalier (Rue) ... Centre ville C2
Talon (Chemin de) ... B2/3
Tête de Cristal (Rue) ... A3
Traversière (Rue) ... Centre ville C2
Troënes (Allée des) ... A2
Ubac (Route de l') ... C3
Ubaye (Quai de l') ... C2
Valle de Bravo (Place) Centre ville C2
Ventebrun (Rue) ... A2
Verger (Chemin du) ... D1
Villevieille (Chemin de) ... E1

GALERIE du CHEVAL de BOIS
Francis BRIATTE
MODERNE - CONTEMPORAIN
Chemin du Cheval de Bois
BARCELONNETTE
06 08 89 15 02

Café de la Paix
2, place Aimé GASSIER
04400 BARCELONNETTE
Tél: 04 92 81 01 51

TABAC De la paix
• LOTO
• PMU
• PRESSE
• SOUVENIRS
17 Av. Porfirio Diaz
04400 BARCELONNETTE
Ouvert 7j/7

Tifenium Coiffure
COIFFURE HOMME FEMME ENFANT
BARBIER
THALASSOTHÉRAPIE ET SPA CAPILLAIRE
PROTHÉSISTE CAPILLAIRE AGRÉÉ
COIFFURE MARIÉE ET SOIRÉE

LAVERIE DE L'UBAYE
Ouvert toute l'année
LOCATION DE LINGE
06 63 07 70 85 / 06 61 96 30 79

Itinéraires urbains

Laissez-vous conter l'histoire de Barcelonnette

Barcelonnette, coté ville

Fondée dans le premier tiers du 13e siècle, placée au centre de la Vallée et en bordure de l'Ubaye, la nouvelle agglomération baptisée "Barcelone" se distingue par son plan orthogonal qui fait toujours la qualité du centre historique de Barcelonnette, et ferait presque oublier l'altitude de la cité alpine (1135m) et ses montagnes environnantes qui culminent à 2682m (le Chapeau de Gendarme). Au 18e siècle, Barcelonnette accueille d'élégantes demeures urbaines, toujours visibles. Entre les deux guerres, le souffle de la modernité transforme les principaux édifices publics de la ville reconstruits à grands frais, avec le soutien des enfants du pays partis chercher fortune au Mexique : l'église paroissiale, le nouvel hôtel de ville, le nouveau collège, et la banque de Barcelonnette fondée en 1895.

Ouverte au tourisme de la montagne avec la Route des Grandes Alpes (1909), Barcelonnette se dote d'hôtels et accueille touristes et membres du Club alpin français. Aujourd'hui, les passionnés de la montagne sont reçus dans la zone du Parc national du Mercantour créé en 1980, et pratiquent les sports d'hiver accueillis dans les proches stations de Pra Loup et du Sauze - Sauze 1700.

Barcelonnette, coté parc

Avec ses villas entourées de jardins d'agrément, Barcelonnette fait songer à une ville d'eau, une station d'été qui a conservé la quasi totalité de ses constructions édifiées entre 1870 et 1930 par les anciens migrants de retour au pays fortune faite. Dessinées par des architectes de Marseille, Grenoble et Paris, les villas font appel à tous les styles portés par le siècle de l'Eclectisme qui favorise l'effet de silhouette pittoresque et décoratif et fait appel aux produits industriels : pierre factice, céramiques émaillées, fer, brique, etc. Deux d'entre elles sont inscrites à l'Inventaire Supplémentaire des Monuments Historiques ; la villa Costebelle (1913) et la villa Bleue (1930) labellisée patrimoine du XXe siècle. Seule, la villa, La Sapinière (1880), est ouverte à la visite et accueille le musée de la Vallée (Musée de France) et ses collections pluridisciplinaires ouvertes sur le monde. Véritable « musée lapidaire à ciel ouvert » (P. Dallaire), le cimetière de Barcelonnette abrite les tombes monumentales des anciens émigrants, alignées les unes sur les autres, et exécutées dans les plus beaux marbres et calcaires sous les ciseaux des habiles tailleurs et marbriers Piémontais, en provenance de la province de Cuneo, située de l'autre côté du col !

les Barcelonnettes au Mexique

Jumelée avec le site touristique de Valle de Bravo (État de Mexico), Barcelonnette accueille chaque année les descendants des barcelonnettes émigrés au Mexique (1850-1950). Estimés à plusieurs milliers, ils viennent découvrir, toute génération confondue, la Vallée et renouer des liens de famille. Au Mexique, la silhouette monumentale des grands magasins (Liverpool, Fábricas de Francia, Palacio de Hierro), implantés à Mexico et dans les principales métropoles, conservent le souvenir de l'aventure commerciale et industrielle des entrepreneurs barcelonnettes. Familiarisés depuis la fin du Moyen-Âge avec le commerce et les voyages, les habitants de la Vallée ont exporté jusqu'en Amérique (Louisiane, Mexique, Argentine) leur savoir-faire et leur rêve de fortune. Des récits et témoignages à découvrir au musée de la Vallée et dans les nombreux ouvrages qui leur sont consacrés.

Hélène Homps
Conservatrice - Musée de la Vallée

Barcelonnette, city-side

Founded in the first third of the 13th century, at the centre of the valley and along the Ubaye River, the new settlement called «Barcelone» was distinguished by its perpendicular plan which, even today, creates a feature in the historic centre of Barcelonnette. In the centre of town, we can almost forget we are in an alpine town at high altitude (1135 m) with its surrounding mountains rising to 2682 m (the Chapeau de Gendarme). In the 18th century, Barcelonnette expanded with elegant urban residences, still visible today. Between-the-wars, a breath of modernity transformed the main public buildings in the town, rebuilt at great expense, but with the financial support of the valleys youth who had left to seek fortune in Mexico: the parish church, the new city hall, the new college, and the Barcelonnette bank founded in 1895, being a few examples.

Opened up to mountain tourism by the Route des Grandes Alpes, or Great Alpine Road, (1909), Barcelonnette acquired new hotels and began to welcome tourists and members of the French Alpine Club. Today, mountain enthusiasts enjoy the Mercantour National Park established in 1980, and practice winter sports in the nearby resorts of Pra Loup and Sauze Sauze 1700.



Barcelonnette, park side

With its villas surrounded by beautiful gardens, Barcelonnette is reminiscent of a spa town - a summer resort which has largely retained all its buildings that were constructed between 1870 and 1930 by former migrants returning home after making their fortunes. Designed by architects from Marseille, Grenoble and Paris, the villas style adheres to the century of eclecticism that favoured picturesque and decorative designs and facades using industrial products: artificial stone, glazed ceramics, iron, brick, etc. Two of the villas are listed on the Inventory of Historical Monuments; Villa Costebelle (1913) and Villa Bleue (1930) which is labelled as a twentieth century heritage. Only the villa, La Sapinière (1880), is open to visitors and houses the Museum of the Valley (Musée de France) and its multidisciplinary collections of the world.

A true «open air stone museum» (P. Dallaire), the Barcelonnette cemetery contains the monumental tombs of former emigrants, all in alignment, and carved from the finest marble and limestone by the tools of skilled sculptors and masons of Piedmont, from the province of Cuneo, on the opposite side of the mountain pass!

the Barcelonnettes in Mexico

Twinned with the tourist site of the Valle de Bravo (Mexico State) Barcelonnette annually hosts the descendants of Barcelonnettes emigrants to Mexico (1850-1950). Estimated at several thousand, they gather together from all generations, in the Association of French Roots in Mexico (2003), and they come to discover the Valley and renew family ties. In Mexico, the large departments stores (Liverpool, Fábricas de Francia, Palacio de Hierro), located in Mexico City and in other main cities, preserve the memory of the adventurous commercial and industrial entrepreneurs from Barcelonnette. Familiar with trade and travel since the late Middle Ages, the people of the Valley have exported to America (Louisiana, Mexico, Argentina) their expertise and their dreams of fortune. Discover their stories and testimonials at the Museum of the Valley and there are also many books devoted to them.

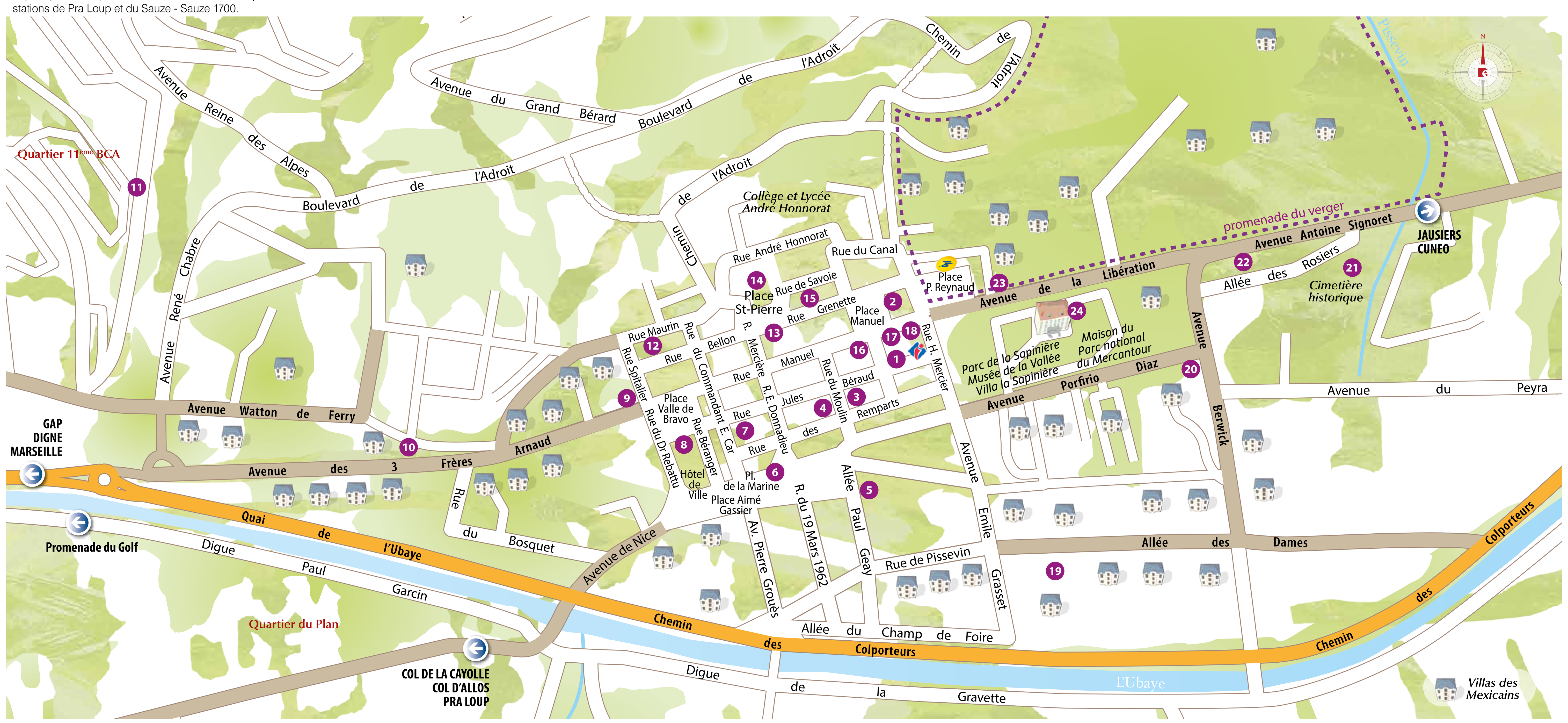

CENTRE ANCIEN ET QUARTIER OUEST (durée environ 1h30)

1. Une ville neuve du 13e siècle (place Frédéric Mistral)
2. Tour Cardinalis (place Manuel)
3. Rue des Remparts (2, maison Sanche)
4. Maison du subdélégué de l'Intendant de Provence (13, rue Jules Béraud)
5. Le Moulin Reynaud (3, place Aimé Gassier)
6. Place de la Marine
7. Maison natale de Paul Reynaud (27, rue Jules Béraud)
8. Hôtel de ville (place Valle de Bravo)
9. Les villas du front de ville (avenue des trois frères Arnaud)
10. Villa Puebla / Monument aux morts (place du 157e RIA)
11. Les casernes de Barcelonnette (quartier 11ème BCA)
12. Hôtel Dieu (médiathèque place Gilles de Gennes)
13. Quartier Saint Pierre (rue Bellon - rue Grenette)
14. Eglise Saint Pierre aux liens (place Saint Pierre)
15. Le Cheval Blanc (rue de Savoie)

CENTRE ANCIEN ET QUARTIER EST (durée environ 1h)

16. La Banque de Barcelonnette (9, rue Manuel)
17. L'immeuble des 7 Portes (place Manuel)
18. La Maison dite de la Gabelle (1, rue Manuel)
19. Villa l'Ubayette - Sous Préfecture (16, allée des Dames)
20. Villa Bleue (1, avenue Porfirio Diaz)
21. Le vieux cimetière (allée des Rosiers)
22. Statue du Maréchal de Berwick (avenue Antoine Signoret)
23. Villa Chabrand (3, avenue de la Libération)
24. Villa la Sapinière (10, avenue de la Libération)

Les villas de Barcelonnette constituent pour l'essentiel un patrimoine privé qui ne se visite pas. Seule la villa La Sapinière qui abrite le musée de la Vallée depuis 1988 est ouverte au public.

Crédit photos : Manu MOLLE - Claude GOURON - Laurent JEANJEAN - Bertrand BODIN

La promenade du Verger

Barcelonnette dans son paysage de montagne

Cette promenade tire son nom du domaine qu'elle traverse sur une grande partie de son itinéraire : « le domaine du Verger ».

Promenade familiale, le sentier vous invite à vous reconnecter à la nature. Il est agrémenté de panneaux explicatifs et vous propose une initiation au croquis de montagne. Alors, n'oubliez pas votre matériel : papier à dessin et crayons gris et pour la couleur : pinceaux et aquarelle (avec un peu d'eau et des mouchoirs en papier) ou encore crayons aquarellables !

La promenade traverse le quartier des villas avant de prendre un peu de hauteur sur un sentier balisé qui surplombe la ville.

En remontant l'avenue de la Libération, l'itinéraire passe devant une succession de huit villas installées dans leurs parcs. En face du parc de la Sapinière, le calvaire traditionnel avec ses trois croix indiquait la limite entre la ville et la campagne cultivée avant que les villas ne ceinturent le centre ancien.

Laissant le vieux cimetière à sa droite, l'itinéraire oblique sur une piste à gauche, juste après être passé sous l'aqueduc (suivre le balisage). Après quelques mètres sur la piste, le sentier bifurque à gauche, sur une passerelle qui enjambe le Pissevin et vous permet de remonter sa digue en prenant à droite. Ce petit ruisseau en apparence inoffensif a été dompté par une digue impressionnante dans sa partie basse au 19e siècle afin d'éviter que les soudaines inondations d'été ne ruinent les cultures et vergers avoisinants. Il fait encore régulièrement parler de lui…

En le longeant, vous entrez dans le domaine du Verger que ses propriétaires vous laissent gracieusement traverser. Un peu plus haut, bordant le sentier, l'ancien bassin d'irrigation a été remis en eau et constitue aujourd'hui une jolie mare, havre de biodiversité où vous pourrez faire une paisible halte.

Après une courte traversée en forêt, le sentier offre soudain une époustouflante vue en belvédère. Pause idéale pour les « croqueurs de paysage », un pupitre vous propose des conseils pour mieux observer les sommets environnants et apprendre à les dessiner.

Juste sous nos yeux, c'est le quartier des villas où l'on distingue le toit de tuiles rouges de la villa Bleue. Face à nous, l'ubac de Barcelonnette, très boisé a longtemps été une zone agricole bocagère bénéficiant de l'ombre et d'une fraîcheur favorables à l'enneigement en hiver. Sur ce versant, la station de sports d'hiver du Sauze - Super Sauze déploie son domaine skiable depuis plus de 80 ans autour du village d'Enchastrayes. Juste à l'aplomb de la cité, deux montagnes aux formes évocatrices, le Chapeau de Gendarme (2 682m) et le Pain de Sucre (2 563m), constituent les emblèmes incontestés de Barcelonnette. Refuge privilégié des bouquetins, le massif du Chapeau symbolise la proximité exemplaire de la nature et des activités humaines en Ubaye.

En quittant ce panorama, l'itinéraire rejoint le Chemin de l'Adroit. Une dernière halte vous est proposée, à l'écoute des chants d'oiseaux que l'on entend plus particulièrement au printemps et qui résonnent dans cette forêt ensoleillée.

La promenade se termine par quelques marches qui redescendent vers le centre ancien et la Tour Cardinalis.

Ouvert au public en 1988, le musée de Barcelonnette baptisé musée de la Vallée a pris place dans une villa édifiée en 1878 par Alexandre Reynaud, père du président Paul Reynaud (1878-1966), de retour du Mexique. Léguée à la ville de Barcelonnette en 1971 par son dernier propriétaire, Antoine Signoret, négociant à México, La Sapinière, qui a conservé une partie de son décor, est la seule villa «mexicaine» ouverte à la visite.

OUVERTURE DU MUSÉE

Hors vacances scolaires
Du mercredi au samedi 14h30 à 18h

Vacances scolaires toutes zones
Tous les jours sauf mardi 14h30 à 18h

Juillet et août
Tous les jours sauf dimanche, de 10h à 12h et de 14h30 à 18h

Groupes
visites guidées sur rendez-vous

Tél : 04 92 81 27 15
www.museedelavallee.fr
Villa la Sapinière
10, avenue de la Libération

Tarifs
Adulte : 5 €
De 10 à 20 ans : 3 €
Groupe de 10 personnes : 4 €
Gratuité : moins de 10 ans